







# MAPA DE RICOTE




Lugares de interés, senderos, patrimonio natural y cultural.

## Patrimonio Natural

### Sistemas montañosos



-  1 Sierra de Ricote
-  2 Sierra del Oro
-  3 Sierra de la Umbría
-  4 Sierra del Salitre

### Lugares de interés geológico:





-  1 Rambla de Carcelín
-  2 La Ventanica de Ojós
-  3 Rambla de Charrara

### 1 Huertas de Ricote






### Figuras de reconocimiento y protección ambiental

-  ZEP A1 Sierra de Ricote y la Navela
-  LIC 1 Sierra de Ricote y la Navela

### Árboles monumentales y singulares:










-  1 Olivo
-  2 Algarrobo
-  3 Palmeras datileras
-  4 Pinos

### Miradores:

-  1 El Solvente
-  2 El Aljezar
-  3 El Castillo de Los Peñascales
-  4 La Fuente Buena
-  5 La Calera







## Ocio

### Zonas de escalada:

-  1 Saltador de Marín
-  2 Piedra Lisa
-  3 Peñón de Mazarrón
-  4 La Calera
-  5 Chentes de La Mezquita
-  6 La Curva de Javi
-  7 La Víbora
-  8 Cuevas de Negrete
-  9 Peñón Partido

### 1 Zona de acampada El Vivero







### Senderos:

-  1 PR-MU 10 sendero Barranco del Pozo
-  2 PR-MU 36 sendero de Los Moriscos
-  3 PR-MU 39 sendero Castillo de Los Peñascales
-  4 PR-MU 8 sendero Alto de la Umbría
-  5 PR-MU 47 y 47.1 sendero Cuesta Alta-Collado de la Madera
-  6 PR-MU 58 senda de los Forestales





## PATRIMONIO CULTURAL Y NATURAL DE RICOTE

### Patrimonio Cultural




#### Patrimonio arquitectónico

-  1 Iglesia de San Sebastián
-  2 Palacio Álvarez-Castellanos o Palacete de Llamas
-  3 Convento de San Diego
-  4 Casas Hoyos o Casa de la Inquisición
-  5 Castillo de Los Peñascales
-  6 Casco histórico





#### Ermitas:

-  1 Virgen de Las Huertas
-  2 San Sebastián
-  3 San José
-  4 Virgen del Oro








#### Yacimientos arqueológicos:

-  1 Cabezo del Aljezar
-  2 El Peñón de Mazarrón
-  3 Cueva del Peñón

### Patrimonio Etnológico

-  1 Pozo de la nieve
-  2 Lavadero público
-  3 Molino de Culín
-  4 Yesera Paraje del Salitre

#### Vías pecuarias

-  1 Cañada real de la Sierra del Oro
-  2 Cordel de Charrara
-  3 Vereda de la fuente de la Zarza
-  4 Vereda del Puerto del Caballo
-  5 Vereda de los Cuatro Caminos
-  6 Vereda de Ojós
-  7 Colada del Salto de la Novia

## RED DE SENDEROS DE RICOTE

- ..... PR-MU 8 Sendero Alto de la Umbría
- ..... PR-MU 8.1 Ruta Miradores
- ..... PR-MU 10 Sendero Barranco del Pozo
- ..... PR-MU 36 Sendero de Los Moriscos
- ..... PR-MU 39 Sendero Castillo de Los Peñascales (de Ricote)
- ..... PR-MU 47 Cuesta Alta - Collado de la Madera
- ..... PR-MU 47.1 Umbría de la Bermeja
- ..... PR-MU 58 Senda de los Forestales